

## ARRANJAMENT DE L'ESPAI PÚBLIC DEL CASC ANTIC DE BATEA

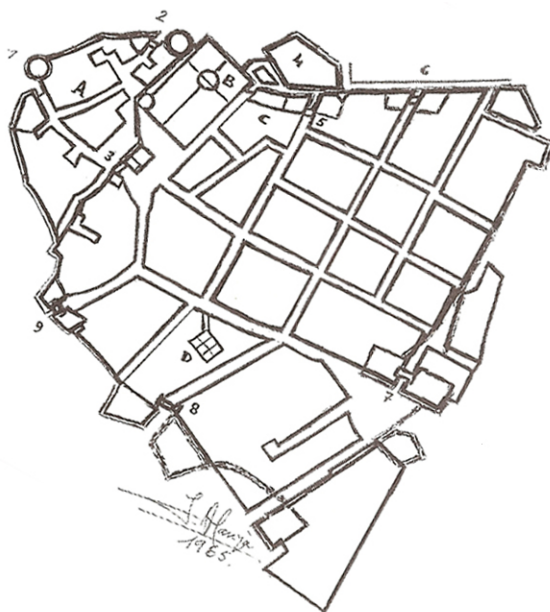
### Antecedents i descripció general

El nucli antic de la Vila de Batea, des dels seus inicis històrics fins al sXIX, estigué encerclat totalment per muralles de defensa, de les quals encara en resten alguns panys de mur, algunes restes de torre i alguns portals en el perímetre de la Vila vella, testimonis d'un llarg passat que cal conservar. Les muralles més antigues foren les de la Vila Closa o <<Picatxo>>, que, pel nord, coincidien amb els fonaments de les cases i corrals situats a la part més alta de la població i que tancaven el castell de Batea per l'actual carrer de la Vila-closa, paret posterior de l'antiga Abadia i en direcció a l'espadat rocós del Jorn Nou.

En general els carrers del casc antic són estrets, amb una amplada molt variable, amb fortes pendents i un ambient tranquil. Edificis emblemàtics com l'Església parroquial, la capella del Portal, l'ermita de Sant Roc, la biblioteca municipal, l'Ajuntament, casa Català i indrets com els "perxes o coberts" i la "Botera" caracteritzen d'una manera especial i amb segell propi el casc antic de Batea.

Ja fa quasi dues dècades que l'Ajuntament de Batea va duent a terme diversos projectes de renovació urbana amb la finalitat de millorar els paviments, els serveis i afegint-ne d'altres en els carrers més degradats del poble. Va ser a principis dels anys 90 quan es va decidir actuar en el casc antic com un conjunt, fixant uns criteris globals i unitaris per a poder-ho executar en fases. L'objectiu de les actuacions seria, mitjançant un llenguatge propi i diferenciat de la resta de zones del municipi, el de realçar l'arquitectura popular del centre històric. Les premisses en totes les actuacions han estat utilitzar els mateixos criteris en els acabats per aconseguir una imatge de continuïtat, un caràcter i una entitat propis.

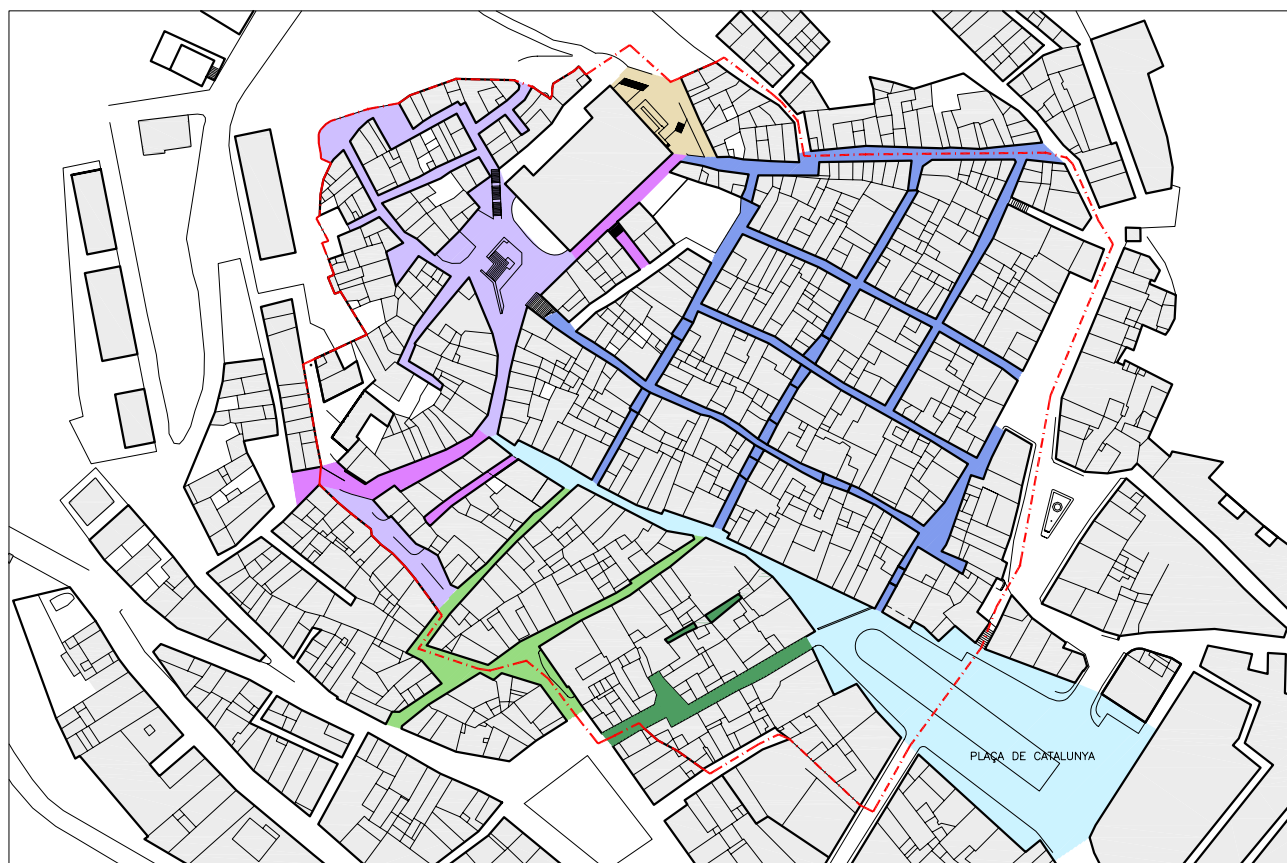
Amb l'arranjament d'aquests àmbits es finalitzaran els treballs de renovació i posada en valor de tot el conjunt històric del municipi.










- 1 Lo Puntalet
- 2 Lo Portal del Jorn Nou. Carrer Alt
- 3 Lo Portal de la Vila Closa
- 4 Lo Torrelló
- 5 Lo Portal de l'Àngel
- 6 Lo Portal de Cal Llarg
- 7 Lo Portal de Sant Roc
- 8 Lo Portal de la Mare de Déu
- 9 Lo Portal de Sant Pol
- A La Vila Closa
- B L'església vella
- C Lo Fossar Vell
- D L'Almudí medieval





Plànol de les muralles i torres de la Vila de Batea. Segles XIII-XVIII

## Esquema cronològic de l'arranjament de tot el conjunt del Casc Antic



- |   |   |  |
|---|---|--|
|  Àmbits arranjats en el 1993 |  Àmbits arranjats en el 2006 |  Àmbits arranjats en el 2010          |
|  Àmbits arranjats en el 2001 |  Àmbits arranjats en el 2007 |  Àmbits actualment en execució (2011) |
|   |  Àmbits arranjats en el 2009 |  |



- |   |  |   |
|---|--|---|
|  Actuacions pendents   |  Projectes d'arranjament ja executats |  Obres complementàries Plaça d'Espanya |
|  Límit Zona Casc Antic |  |   |